

Crimbörger K



Toeristische
brochure

Colofon

Deze brochure is met zorg samengesteld om een unieke blik te bieden op Grimbergen, bekend om haar prachtig erfgoed, rijke geschiedenis en mooie natuur.

Wij streven ernaar een onvergetelijke ervaring te bieden door de hoogtepunten en verborgen schatten van Grimbergen uit te lichten.

Uitgave: april 2024

Uitgever: Toerisme Grimbergen

Adres: Prinsenstraat 3, 1850 Grimbergen

Telefoon: 02 260 12 35

E-mail: toerisme@grimbergen.be

Website: www.toerismegrimbergen.be

Redactie en samenstelling:

Katia Beirens, Ann Bracke, Christel Dezwarte,
Karlijne Van Bree, Sarah Willems.

Fotografie: Aron Vermeiren [tenzij anders vermeld]

Ontwerp, lay-out en druk: artoos group

Oplage: 5.000



Disclaimer: Ondanks de grote zorg en inspanning die zijn besteed aan de samenstelling van deze brochure, kunnen er geen rechten worden ontleend aan de inhoud ervan. De uitgever en samenstellers aanvaarden geen aansprakelijkheid voor eventuele fouten of onvolledigheden. Wij raden bezoekers aan altijd de meest actuele informatie te verifiëren via onze website of contact op te nemen voor de meest recente versie.

Copyright: © 2024, Lokaal Bestuur Grimbergen. Alle rechten voorbehouden. Niets uit deze uitgave mag worden verveelvoudigd, opgeslagen in een geautomatiseerd gegevensbestand en/of openbaar gemaakt, in enige vorm of op enige wijze, hetzij elektronisch, mechanisch, door fotokopieën, opnamen of enige andere manier, zonder voorafgaande schriftelijke toestemming van de uitgever.

Inhoud



9

43



23



35

Inhoud	3
Welkom in Grimbergen	5
Grimbergen in cijfers	6
Onze rijke geschiedenis, van vroeger tot nu	9
Vier dorpen vormen één gemeente	14
Uniek historisch erfgoed	23
Altijd wat te beleven	35
Wat je zeker niet wil missen in Grimbergen	43
Wandelen en fietsen	51
Praktische info	62



Toeristisch infopunt

Pastoor Woutersstraat 1

1850 Grimbergen

+32 2 260 12 35

toerisme@grimbergen.be

www.toerismegrimbergen.be



Openingsuren

Maandag en vrijdag: 9-12 uur

Dinsdag, woensdag, donderdag:

9-12 uur en 13.30-16 uur

Welkom in Grimbergen

In het centrum van het land, verscholen in het groen, ligt Grimbergen. Een gemeente waar je op adem komt. Een bruisende plek waar je ook veel rust vindt.

Kom mee op ontdekking en laat je verrassen door ons erfgoed, onze natuur en ons gevarieerde aanbod aan activiteiten.

We bundelen in deze toeristische brochure heel wat informatie. Wil je meer weten of wens je een gegidst bezoek, neem contact op met de medewerkers van ons toeristisch infopunt. Je kan er terecht voor fiets- en wandelkaarten en voor allerhande info over de streek.

Onze medewerkers wijzen je met plezier de weg door onze mooie gemeente.

Oppervlakte

38,67 km²

4

dorpen vormen
één gemeente



± **10** km
klaterende
Maalbeek

49

klokken in
de beiaard

14

uitgestippelde
wandelroutes



285 ha

beschermd
natuurgebied



18

fietsknooppunten



12

ervaren
gemeentelijke
gidsen



Grimbergen in cijfers

1.000.000 liter

Grimbergenbier
per jaar gebrouwen
in de Abdijbrouwerij



1

recreatief vliegveld

3

nog actieve
watermolens



14

landhuizen
en kastelen



9

schelpen
wijzen de weg
naar Compostela

>110

evenementen
per jaar

>50
kapellen



1

skatepark



1

camping

5

hotels

8

B&B's

9

inwonende **paters
Norbertijnen**
in de abdij

3

musea: MOT, MIRA
en Abdijbrouwerij

1

cultuurcentrum





Onze rijke geschiedenis, van vroeger tot nu

Als je bedenkt dat zelfs de Romeinen sporen achterlieten in Grimbergen, dan weet je het wel: we zijn een boeiende gemeente met een bewogen geschiedenis. Ontdek de belangrijkste historische gebeurtenissen en krijg een glimp van Grimbergen vandaag.

Grimbergen vroeger en nu



Al in de **Romeinse tijd** liepen er verschillende belangrijke wegen over het grondgebied van het huidige Grimbergen. Maar echt spannend werd het hier pas vanaf de middeleeuwen. In de 8ste eeuw werd er op een kunstmatige heuvel ('motte') een burcht gebouwd. De ligging was strategisch gekozen: op 15 meter hoogte, aan een kruispunt van wegen en op de oever van de Zenne. De **motte van Borcht** (p. 15) torent nog steeds boven het gelijknamige gehucht uit, en ook de Zenne is er nog. De burcht zelf brandde af in het midden van de 12de eeuw.

bouw van een houten burcht op de motte van Borcht

oprichting van de abdij van Grimbergen en de brouwerij

einde Grimbergse oorlog; motteburcht brandt af

8ste eeuw

1106

1128

1142

1159

1374

eerste vermelding van Grimbergen als Gremberga

start Grimbergse oorlog

oudste vermelding van het Gravenkasteel



De streek van Grimbergen was dus al lang betekenisvol. Uit bronnen weten we dat de nederzetting in de 12de eeuw achtereenvolgens *Gremberga*, *Grembergis* en *Grintberga* heette. Deze vormen zouden afstammen van het Germaanse Grandaberga, wat 'bergen van grof zand' betekent. Augustijnse monniken hadden al een eeuw eerder geprobeerd om zich hier te vestigen. Maar het is pas in de **vroege 12de eeuw** dat hun nederzetting begon te bloeien. Op vraag van de Berthouts, heren van Mechelen en Grimbergen, bouwden de monniken hier in 1128 een abdij en stichtten ze ook een eerste brouwerij.

Liermolen
en Tommenmolen
in gebruik

Grimbergen
verheven
tot prinsdom

aanleg provincieweg
Vilvoorde-Aalst

14de eeuw

1577

1686

1700

1826

brug over de vaart
wordt in brand gestoken,
'Verbrande Brug' is
geboren

inwijding nieuwe
Sint-Servaaskerk,
Grimbergen

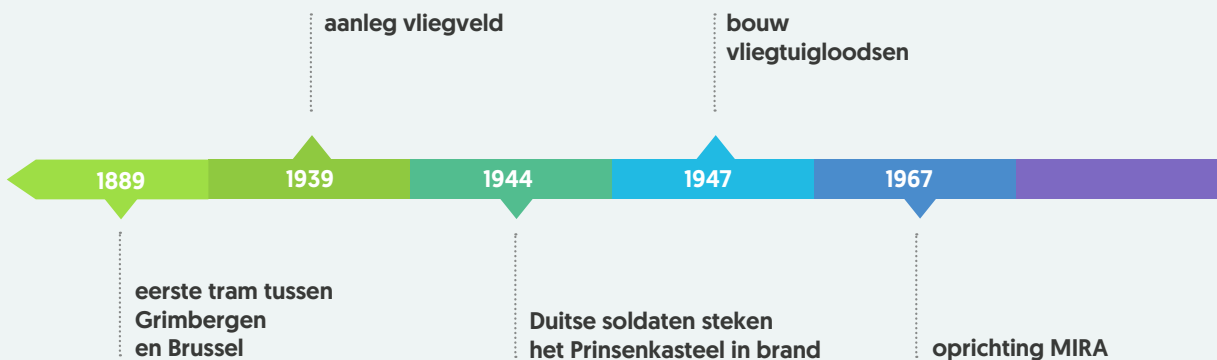


Sporen uit de **late middeleeuwen** vind je in het Prinsenbos. De funderingen en eerste muren van het Prinsenkasteel (p. 33) zijn immers van het begin van de 14de eeuw.

De middeleeuwen waren een woelige periode waarbij het uitgestrekte gebied van Grimbergen verdeeld werd en in handen kwam van verschillende adellijke families. Tijdens de rustige en voorspoedige periode onder het beleid van Albrecht en Isabella (1598-1621) bouwde de Norbertijnengemeenschap een nieuwe kerk in triomfantelijke barokstijl. De kerk werd ingewijd door de aartsbisschop van Mechelen op kerstdag van het jaar 1700 (p. 29).

Na de Franse revolutie (1789) kwam ook in onze contreien een einde aan de macht van de adel. De abdij werd ontbonden, verkocht en afgebroken en pas weer opgebouwd na de Belgische revolutie van 1830.

Tot in de tweede helft van de **negentiende eeuw** was Grimbergen voornamelijk landbouwgebied. Daar kwam stilaan verandering in met de aanleg van de provincieweg tussen Vilvoorde en Aalst in 1826. Die trok de eerste industriële bedrijven aan. Ook langs het kanaal Brussel-Willebroek werden fabrieken opgericht. En in 1887 kwam er een stoomtram tussen Grimbergen en Brussel waardoor ook de hoofdstad makkelijker bereikbaar werd.



Het vliegveld van Grimbergen dateert van 1939 en werd door de Duitsers uitgebreid in de **Tweede Wereldoorlog**. Ze gebruikten het Prinsenkasteel als munitiedepot en staken het in brand bij hun vlucht in 1944. Sindsdien staat alleen de donjon (de woontoren) nog recht.



In de **jaren 60** transformeerde Grimbergen tot een residentiële gemeente. Meer en meer mensen die in Brussel werkten, vonden in de gemeente een rustige thuis. Bij de gemeentefusies van 1977 werden de snelgroeïende gemeente Strombeek-Bever en de landelijke dorpen Beigem en Humbeek bij Grimbergen gevoegd. Samen vormen ze vandaag de **Parel van Brabant**. Een gemeente met een straffe geschiedenis, prachtige natuur en ambitieuze toekomst.

opening
Cc Strombeek

1973

laatste rit van de
boerentram

1978

opening van de
nieuwe Abdijbrouwerij

2021

fusie van Grimbergen,
Strombeek-Bever, Beigem
en Humbeek

Sint-Servaaskerk
wordt
Sint-Servaasbasiliek

Vier dorpen vormen één gemeente: Grimbergen



Grimbergen wordt in 1106 voor het eerst vernoemd als Gremberga, wat afstamt van het Germaanse Grandaberga. Vanaf de oprichting van de abdij in 1128, breidde het centrum beetje bij beetje uit. Tegenwoordig is het centrum van Grimbergen beschermd als dorpsgezicht. Het is een historisch abdijsdorp met een compacte kern. Heel typisch is de gelige kalkzandsteen die je in veel gevels ziet terugkomen. Verschillende daarvan dateren uit de 18de eeuw.



Heel wat uitgesproken wijken en gehuchten

Grimbergen bestaat uit verschillende wijken en gehuchten die elk hun eigen identiteit hebben. Het gehucht Verbrande Brug bijvoorbeeld, dankt zijn naam aan het feit dat de Spaanse bezetter de vrij nieuwe brug in 1577 platbrandde om te verhinderen dat de Geuzen hen langs daar zouden aanvallen. De brug werd heropgebouwd, maar nadat ze aan het begin van WOII opnieuw vernield werd, werd ze vervangen door een veerpont. In 1968 deed die haar laatste oversteek en kwam er een gloednieuwe hefbrug tussen beide oevers. Identiek aan de Humbeekbrug, iets verderop.

Een ander gehucht is Borcht, een typisch 'rondorp' met een opmerkelijk stratenpatroon. Het gehucht is immers gebouwd aan de voet van de kunstmatige heuvel waar vroeger de burcht op stond. Die heuvel, de motte, is nog duidelijk te zien. Ervoor lag een kleinere heuvel, de voorburcht, en daarop stond de kerk. De huidige Jan Jozef Van Engelgomstraat komt overeen met de begrenzing van die voorburcht.



Sinds 1977 maakt Grimbergen, samen met Beigem, Strombeek-Bever en Humbeek, deel uit van de fusiegemeente Grimbergen.

Wist je dat ...

... de jaarlijkse kermis in Grimbergen al een traditie is sinds 1700? Toen werd tijdens de kerstnacht de Sint-Servaaskerk ingewijd, maar op de eerste zondag van september was er al een eerste voorlopige wijding geweest. Die ging gepaard met een groot volksfeest. Sindsdien is er elk jaar kermis begin september. Het is altijd opnieuw een feestelijk ontmoetingsmoment om de vakantie af te sluiten en het nieuwe schooljaar te starten.



Vier dorpen vormen één gemeente: Strombeek-Bever



De eerste vermeldingen van 'Strumberges' (snelstromende beek) en 'Beverna' (roestkleurige waterloop) dateren respectievelijk al van 1132 en 1133. In 1810 worden Strombeek en Bever officieel samengevoegd, maar door de aanleg van de Koninklijke Laan van het Kasteel te Laken naar het domein van Boechout (de huidige Plantentuin Meise) in 1890, wordt Bever gedeeltelijk van de gemeente afgesneden. Sinds 1977 maakt Strombeek-Bever, samen met Beigem, Grimbergen en Humbeek, deel uit van de fusiegemeente Grimbergen.



Walhalla voor cultuurliefhebbers

Het centrum van Strombeek-Bever wordt gedomineerd door de neogotische Sint-Amandskerk. Ook opmerkelijk is de Sint-Amandsborre op het kerkplein, naast de schoolpoort. Ze bevindt zich op de plaats van een oude geneeskrachtige bron. Toch is het vooral Cc Strombeek [p. 39] dat tegenwoordig de meeste zieltjes wint. Het centrum trekt cultuurliefhebbers uit de hele regio aan.

Wist je dat ...

... Cc Strombeek een prille vijftiger is? In 2023 vierde het zijn 50ste verjaardag.



Strombeek-Bever ligt op een boogscheut van het Atomium en het Kasteel te Laken. Je bent er vlak bij Brussel en toch ook dicht bij de natuur. Dankzij de Ring en de A12 is Strombeek-Bever makkelijk bereikbaar.

Vier dorpen vormen één gemeente: Beigem



In 1155 duikt Beigem voor het eerst op als 'Beingem'. Dat betekent zoveel als 'de woonplaats van de Frankische familie Baj'. In 1592 werd het dorp grotendeels verwoest. De kerk werd in 1653 herbouwd. Ook tijdens WO1 kreeg Beigem het hard te verduren.

De Onze-Lieve-Vrouwkerk werd in 1914 door de Duitsers in brand gestoken. De vier schilderijen van de Vlaamse Primitieven die er hingen, zijn sindsdien spoorloos verdwenen. Waar ze zijn, is tot op vandaag een groot mysterie. Sinds 1977 maakt Beigem, samen met Strombeek-Bever en Humbeek, deel uit van de fusiegemeente Grimbergen.



Doorkruist door trage wegen

In en rond Beigem kan je heerlijk wandelen. Parkeer je auto aan de kerk, en ga op stap langs de trage wegen. Dat zijn openbare wegen die hoofdzakelijk bestemd zijn voor traag verkeer zoals voetgangers, fietsers en ruiters. Je kan er dus ontspannen wandelen. Zo adem je meteen de sfeer in van Beigem, een rustig landelijk dorp.



Wist je dat ...

... er jaarlijks een grote brocantemarkt is in Beigem? Ze vindt de derde zondag van juni plaats. De markt staat voor kwaliteit en gezelligheid en trekt brocanteliefhebbers uit het hele land aan. Kom zeker eens een kijkje nemen. We hebben - bijna gegarandeerd - elk jaar mooi weer.



Vier dorpen vormen één gemeente: Humbeek



Humbeek, dat net als Beigem, Grimbergen en Strombeek-Bever sinds 1977 deel uitmaakt van de fusiegemeente Grimbergen, wordt in 1150 voor het eerst vermeld als 'Humbeca' of 'honingkleurige beek'. In 1280 komt het onder het bewind van Wouter Berthout uit Mechelen die zich 'heer van Humbeek' noemt. In 1894 wordt het gebied verheven tot graafschap. Die adellijke noot vertaalt zich ook zichtbaar in de drie kastelen die je in Humbeek vindt: Ter Eiken, Ter Wilder en het 's Gravenkasteel. Ze zijn alle drie in privébezit. Het 's Gravenkasteel is in Humbeek ook gekend als het Lundenkasteel, naar de gelijknamige familie die er lang woonde. Een van hen, baron René Lunden [1902-1942] werd in 1939 wereldkampioen bobsleeën. Geef toe, fijn weetje!





Het rustgevende water

Humbeek is onlosmakelijk verbonden met het kanaal Brussel-Schelde. Het zeekanaal trekt al sinds vorige eeuw best veel industrie aan. Toch zie je er ook veel fietsers, wandelaars en vissers. Het is dan ook een prachtige rustgevende plek, waar de Maalbeek uitmondt in het kanaal en vanwaar je zo de velden en bossen in kan duiken.

Wist je dat ...

... je Humbeek ook vanaf het water kan bekijken? Boek een boottocht op het kanaal. Op sommige boten kan je ook je fiets meenemen. (p. 63)

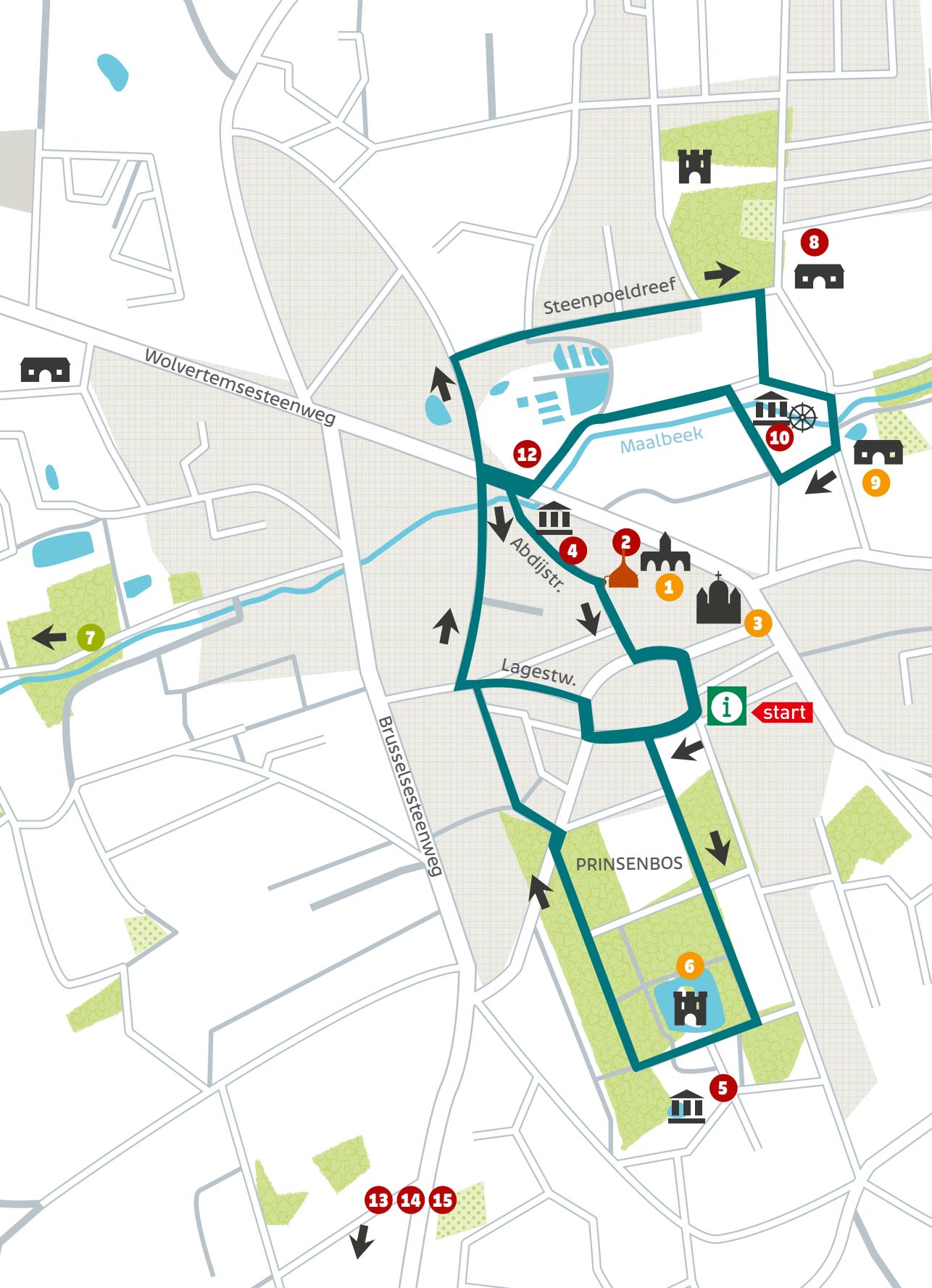
... de Humbekenaars 'brassers' (feestneuzen) genoemd worden? Passeer er tijdens het eerste weekend van juli eens tijdens de Kanaalfeesten en Sas Kermis... en je begrijpt meteen waarom.





Uniek historisch erfgoed

De turbulente geschiedenis van onze gemeente doet het al vermoeden: je vindt hier verrassende pareltjes van historisch erfgoed. Kom mee op ontdekking!



Wolvertemsesteenweg

Steenpoeldreef

Maalbeek

Abdijstr.

Lagestw.

Bruselsesteenweg

PRINSENBOS

start



13 14 15

Op ontdekking in het historisch centrum

De route op deze kaart leidt je langs enkele historische hoogtepunten in het centrum van Grimbergen. Wil je een grotere wandeling maken en nog meer markante plekken ontdekken, volg dan het Parelpad (p. 53).

- 1 Abdij
- 2 Abdijbrouwerij
- 3 Basiliek
- 4 Volkssterrenwacht MIRA
- 5 Guldendal (MOT)
- 6 Prinsenkasteel
- 7 's Gravenmolen (ligt buiten de kaart)
- 8 Den Diepen Boomgaard
- 9 Charleroyhoeve
- 10 Liermolen (MOT)
- 11 Tommenmolen (MOT)
- 12 Thermae
- 13 LAGO (ligt buiten de kaart)
- 14 Arenal (ligt buiten de kaart)
- 15 Cc Strombeek en Bibliotheek (liggen buiten de kaart)
- 16 Vliegtuigloodsen (ligt buiten de kaart)
- 17 Kalibreerschijf (ligt buiten de kaart)
- 18 Oyenbrugmolen (ligt buiten de kaart)

start toeristisch infopunt

 Parelpad (3,5 km)



abdij



basiliek



brouwerij



museum



kasteel



hoeve



watermolen



boomgaard



bosgebied



bebouwing

De basiliek en de abdij

Wie Grimbergen zegt, zegt abdij.
Hoe kan het ook anders.
De Norbertijnenabdij bevindt
zich al sinds 1128 in de kern van
onze gemeente. Haar enorme
aantrekkingskracht drukte een
stempel op onze geschiedenis.
De abdij is niet toegankelijk
voor het publiek, maar de
Sint-Servaasbasiliek
(de abdijskerk) wel.





Met wat geluk hoor je
de beiaardier een deuntje
spelen – en dat kan
zelfs een hit van
Avicii of U2 zijn.



Wist je dat ...

... in het wapenschild van de abdij een feniks staat? Die mythische vogel past er perfect bij. Net als de feniks is de abdij in het verleden drie keer afgebrand en uit haar as herrezen.

.....
... de paters Norbertijnen van de abdij ook wel 'witheren' genoemd worden? Die naam danken ze aan hun kenmerkende witte habijt.





De Sint-Servaasbasiliek

De eerste steen voor de Sint-Servaasbasiliek werd gelegd in 1660. De prachtige barokke kerk is opgetrokken uit lokale kalkzandsteen. Die werd ontgonnen uit een groeve aan de Steenpoeldreef, enkele straten verder. Wegens geldgebrek werd de kerk nooit voltooid. Dat merk je aan de niet-passende voorgevel en aan de ontbrekende torenspits.

In 1700 werd de eerste mis opgedragen in de abdijkerk, tijdens kerstnacht. In 1999 kreeg de kerk de eretitel van 'basiliek'. Stap er eens binnen en bewonder het indrukwekkende interieur. Je vindt er theatrale barok op z'n best. Een indrukwekkend hoofdaltaar waarin het wapenschild van de abdij is verwerkt, open biechtstoelen met levensgrote houten beelden, en een prachtige in hemels licht badende koepel.

Als je een gegidst bezoek doet, kan je – met een beetje geluk – ook binnen in de rococo sacristie. Het is de grootste van het land. Kijk naar het plafond... Verrassing!

► Nr.: **1** en **3** op de kaart



Meer informatie

Scan de QR-code en bezoek
www.abdijgrimbergen.be



Volg je in de Abdijstraat de lange zandstenen muur, dan kom je automatisch bij de oude poort van de abdij met links daarvan het oude poortgebouw. Daar vind je nu een horecazaak, Volkssterrenwacht MIRA (p. 36) en de Abdijbrouwerij (p. 38).



We hebben ook nog ander mooi erfgoed.

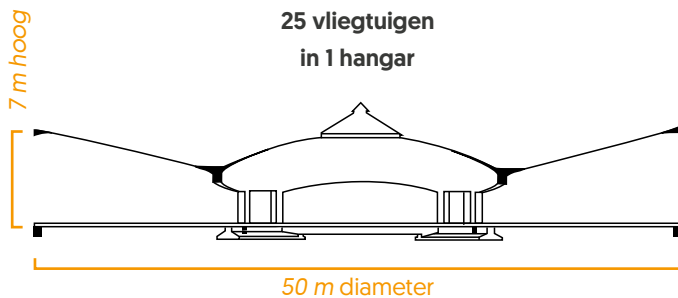


Vliegtuigloodsen

Een architecturaal hoogstandje. Dat zijn de twee ronde vliegtuigloodsen van Alfred Hardy op ons recreatief vliegveld. De betonnen hangars zijn in 1947 gebouwd volgens de door Hardy gepatenteerde 'paddenstoelconstructie'. Die bestaat uit een centrale betonnen structuur die overgaat in een zelfdragende dakconstructie. De loodsen hebben geen buitenwand maar op rails gemonteerde schuifpoorten. Die kunnen overal geopend worden, zodat vliegtuigen makkelijk in en uit kunnen rijden.

Sinds 2007 zijn deze bijzondere hangars erkend als beschermd monument.

► Nr.: 16 op de kaart



Absolute hoogvlieger

De ingenieuze vliegtuigloodsen van Alfred Hardy waren in 1964 te zien op de overzichtstentoonstelling 'Twentieth Century Engineering' in het MOMA in New York. Een straffe prestatie van Hardy die helemaal geen ingenieur-architect was, maar wel een aannemer met een revolutionair idee.



hoor!



Tussen het vliegveld en het Lintbos zie je nog overblijfselen van een kalibreerschijf uit WOII. Ze werd gebruikt om vliegtuigkompassen te ijken. Als je goed kijkt, zie je de windrichtingen erop staan.

► Nr.: 17 op de kaart



Wist je dat ...

... de vliegtuigloodsen in hun oude glorie worden hersteld?
De renovatiewerken zijn in 2025 klaar.

.....
... je een gegidst bezoek kan boeken aan het vliegveld en de vliegveldloodsen? Meer informatie via het toeristisch infopunt.

Watermolens

De Maalbeek is een waterloop met een groot verval, ideaal dus om een watermolen aan te drijven. Langs de kronkelende beek vind je verschillende watermolens waarvan er nog drie actief zijn: de Liermolen, de Tommenmolen en de Oyenbrugmolen.

Zowel de Liermolen als de Tommenmolen zijn al in gebruik sinds de 14de eeuw. Ze waren lange tijd eigendom van de abdij. Nu maken ze deel uit van het MOT [p. 37].

De Oyenbrugmolen, die dateert van de 17de eeuw, is in privébezit. Je kan hem bezoeken op afspraak. www.oyenbrugmolen.be

► Nr.: **7**, **10**, **11** en **18** op de kaart

Wist je dat ...

... je aan de Tommenmolen ook een ronde rosmolen vindt? Die werd aangedreven door één of twee paarden en was geschikt voor het lichtere werk.



Charleroyhoeve

Vanop de parking van de Charleroyhoeve zie je de abdijkerk blinken. Dat is geen toeval, want deze boerderij werd in 1665 gebouwd door de Grimbergse abdijsamenleving. Haar naam verwijst naar koning Karel II van Spanje die toen de scepter zwaaide.

Laat je niet misleiden door het jaartal boven de rondboogige poort. 1741 is het jaar waarin de Charleroyhoeve vernieuwd werd. Tegenwoordig biedt de hoeve ruimte aan lokale verenigingen en vormt ze de toegang tot het mooie natuurgebied van de Maalbeekvallei.

► Nr.: **9** op de kaart

Prinsenkasteel

In het Prinsbos trekken de ruïnes van het Prinsenkasteel en zijn donjon meteen de aandacht. Het kasteel werd rond 1500 gebouwd, en op het einde van WOII verwoest door wegtrekkende Duitse troepen. Zij hadden het kasteel ingenomen als opslagplaats voor wapens.

In zijn glorietijd was dit kasteel de verblijfplaats van de Heren van Grimbergen. In 1686 verhiel de koning van Spanje de heerlijkheid Grimbergen tot prinsdom. Sindsdien spreken we van het Prinsenkasteel.

► Nr.: 6 op de kaart



Wist je dat ...

... je in de donjon 'Steigers en Steen' kan bezoeken? Deze permanente tentoonstelling over het ambacht van de steenhouwer won in 2020 de Toerisme Award 'Erfgoed van Vlaams-Brabant'. Om hem te bezoeken, meld je je aan bij het MOT, afdeling Guldendal.



Guldendal

In de schaduw van het Prinsenkasteel vind je het Guldendal, een 17de eeuws renaissancegebouw opgetrokken uit baksteen en kalkzandsteen. Het gebouw deed vermoedelijk dienst als paardenstalling en koetshuis, maar onderging heel wat transformaties door de eeuwen heen. Vandaag is dit een afdeling van het MOT.

Onder de gaanderij met sierlijke rondbogen staat een traditionele bakoven die het MOT nog regelmatig gebruikt.

► Nr.: 5 op de kaart



Altijd wat te beleven

Van musea over kermissen tot sportcentra...

In Grimbergen is er altijd wel wat te beleven. Voor jong en jong van hart!



MIRA

Wie meer wil weten over sterren en planeten, kan het hart ophalen in Volkssterrenwacht MIRA. Naast een uitgebreide tentoonstellings- en experimenteeruimte, verschillende multimediazalen en een weerstation, vind je er een uitgebreid astronomisch instrumentarium. Twee vaste telescoopkoepels, een vast opgestelde zonnetelescoop en een hele verzameling grote en kleine verplaatsbare instrumenten bieden je een blik op het universum.

MIRA biedt ruimte voor verbeelding. Met workshops en educatieve programma's wil het vooral jonge wetenschappers in spe prikkelen om kennis te maken met astronomie. En ze zijn daarbij in goed gezelschap. Ook voormalig vrt-weerman Frank Deboosere komt hier graag naar het heelal turen.

► Nr.: **4** op de kaart



Volkssterrenwacht MIRA bevindt zich aan de abdij, omdat ze er vroeger deel van uitmaakte. Ze is immers opgericht door pater Pieraerts, een Norbertijn die sinds zijn kinderjaren geboeid was door sterrenkunde. Die passie wilde hij met zoveel mogelijk mensen delen.

Wist je dat ...

... er elke tweede en vierde vrijdagavond van de maand een Astroclub is in het MIRA? Dit is een voorstelling of lezing waarop iedereen welkom is.

Meer informatie

Scan de QR-code, bezoek www.mira.be en ontdek alle activiteiten van deze bijzondere Volkssterrenwacht.



MOT

Heb je interesse in techniek, oude handwerktuigen en de kracht van spieren, wind en water? Dan moet je het Museum voor Oudere Technieken bezoeken. Beter bekend als 'het MOT'.

Het MOT is een echt doe-museum, verspreid over drie historische sites: Guldendal (p. 33), Liermolen (p. 32) en Tommenmolen (p. 32). Kruip er in de huid van een smid, steek zelf een karrenwiel in elkaar, neem een kijkje in de hoefstal waar paarden beslagen worden of zie de imker aan het werk in de bijenhal.

► Nr.: **10** en **11** op de kaart



Meer informatie

Scan de QR-code, bezoek www.mot.be en ontdek alle activiteiten van het MOT.



Wist je dat ...

... het MOT een online databank heeft?
Op www.mot.be/opzoeken kan je doelgericht informatie opzoeken als je een onbekend werktuig hebt waar je meer over wil weten.





Abdijbrouwerij

Grimbergenbier is wereldwijd een begrip. In 1128 brouwden de paters Norbertijnen het voor het eerst. Gedurende 200 jaar lag de productie stil, maar sinds 2021 is er opnieuw leven in de brouwerij. In de gloednieuwe Abdijbrouwerij vloeien vandaag drie internationaal gelauwerde bieren uit de tapkraan.

Ontdek alles over het brouwproces, de geschiedenis van het Grimbergs abdijbier én welk bier bij jou past in het belevingscentrum van de Abdijbrouwerij. Het won in 2023 de Toerisme Award 'Erfgoed van Vlaams-Brabant'.

► Nr.: **2** op de kaart

Wist je dat ...

... in de nieuwe brouwerij bieren gebrouwen worden die geïnspireerd zijn op eeuwenoude recepten? Zij werden door de paters teruggevonden in middeleeuwse boeken uit de abdijbibliotheek.

Meer informatie

Scan de QR-code en bezoek www.grimbergen.com





Cc Strombeek

Podiumkunsten, film, beeldende kunsten... en een supergezellige foyer. Cc Strombeek heeft alles om je cultuurhonger te stillen. Zin in een verrassend avondje uit of in een workshop waarmee je jouw grenzen kan verleggen? Neem een kijkje in het goedgevulde programma.

Het karaktervolle cultuurcentrum van architect Walter Steenhoudt dateert al van 1973. Qua stijl flirt het met het modernisme en brutalisme. Opmerkelijk zijn de grote blokachtige structuren, en het prominente gebruik van beton en ruw metselwerk. De uitgesproken architectuur laat niemand onbewogen.

► Nr.: **15** op de kaart

Meer informatie
Scan de QR-code en bezoek
www.ccstrombeek.be



Bibliotheek

Ben je aan Cc Strombeek? Spring ook eens binnen in de bib. Dit is de ideale plaats om even tot rust te komen. Boeken ontlene kan enkel als je lid bent, maar neem gerust plaats in het gezellige salon. Voor kinderen zijn er toffe strips en kleurplaten. En wie houdt van het serieuzere werk, kan er de krant lezen. Of misschien wil je wat extra info opzoeken over de geschiedenis van Grimbergen? Dat kan natuurlijk ook. De medewerkers van de bibliotheek maken je graag wegwijs.

De activiteiten die de bib organiseert, vind je op hun website.

► Nr.: **15** op de kaart



Meer informatie
Scan de QR-code en bezoek
grimbergen.bibliotheek.be





LAGO Club

Verfrissende zwembbeurt, pittige padelsessie of ontspannende wellness... In LAGO kan het allemaal. En terwijl de kinderen hun laatste beetje energie kwijtraken op de speeltuin, kan jij rustig bekomen op het gezellige terras van de zomerbar.

► Nr.: 13 op de kaart

Meer informatie

Scan de QR-code en bezoek www.lagoclub.be/grimbergen



Wist je dat ...

... deze trekpleister voor sportievelingen en gezinnen met jonge kinderen ook heel toegankelijk is voor rolstoelgebruikers? De inrichting is er speciaal op afgestemd.

Thermae: thermen en sauna

Ontspannen na een heerlijke wandeling of fietstocht door de Maalbeekvallei? Bij Thermae Grimbergen stap je een wereld van wellness binnen. Denk aan sauna's, stoombaden, jacuzzi's, zwembaden en deugddoende behandelingen. De thermen zijn gevestigd in een prachtige interbellumvilla, omgeven door een rustgevende tuin. Hier smelt je stress als sneeuw voor de zon.

► Nr.: 12 op de kaart

Meer informatie

Scan de QR-code en bezoek www.thermae.com





Arenal

Zin om eens goed te bewegen? Bij Arenal kan je je helemaal uitleven. Je vindt er een trampolinepark, een klimmuur en padelvelden onder één dak. En na een verfrissende douche kan je op adem komen in de gezellige bar.

► Nr.: **14** op de kaart

Meer informatie

Scan de QR-code en bezoek grimbergen.arenal.be



Bioboerderij Den Diepen Boomgaard

Als je eventjes afwijkt van het Parelpad, kan je – in de buurt van de Liermolen – een kijkje nemen in bioboerderij Den Diepen Boomgaard. Kans is groot dat je veel activiteit ziet op het veld. Misschien zelfs Grimbergenars die hun groentjes komen halen in de pluktuin. Ook zin in iets lekkers, lokaal en biologisch? De hoevewinkel is open van dinsdag tot en met zaterdag.

► Nr.: **8** op de kaart

Meer informatie

Scan de QR-code en bezoek www.diepenboomgaard.be



Wist je dat ...

... de bioboerderij activiteiten organiseert voor groepen vanaf 10 personen? De meewerkdagen, kruidenwandelingen en workshops zijn 'natuurlijk' de moeite.



Wat je zeker niet wil missen in Grimbergen

Tips tips tips voor je bezoek aan onze gemeente. Bekijk zeker onze suggesties voor groepen en kinderen, en ontdek wat er te doen is bij regenweer. Ook enkele Grimbergenars verklappen hier hun verborgen parels...

48 uur in Grimbergen

Heb je een weekendje Grimbergen gepland? Groot gelijk. Kom mee op stap. We hebben alvast wat suggesties op een rijtje gezet.

DAG 1

Verken het **historisch centrum** van Grimbergen en kijk je ogen uit in onze barokke **basiliek** [p. 26]. Duik vervolgens het **Prinsbos** [p. 12] in en maak een tijdreis tot aan de indrukwekkende ruïne van het Prinsenkasteel. Breng daarna een bezoek aan het **MOT** en aan de tentoonstelling 'Steigers en Steen' in de donjon van het kasteel [p. 37]. Zeker de moeite waard!

Eventjes bekomen? Dat kan in één van de fijne horecazaken in het centrum. Of misschien verkies je een picknick in het bos of op een bankje onder de kerktoren?



Zijn je batterijen opnieuw opgeladen, laat het centrum dan achter je en maak een wandeling langs de Maalbeek en haar **watermolens** [p. 32]. Volg de **Parelpad**-route [p. 53] en duik het natuurgebied van de **Maalbeekvallei** in, of volg je eigen neus en verdwaal tussen velden en bossen.

Kom je ook 's avonds nog graag eens buiten? Kijk dan eens of **Volkssterrenwacht MIRA** [p. 36] open is. Of misschien staat er wel een verrassende voorstelling in het **Cc Strombeek** [p. 39] op het programma?

En daarna, heerlijk onder de wol in één van onze gastvrije B&B's of hotels. Of in je eigen tentje, caravan of mobilhome op de camping. [p. 62]



DAG 2

Helemaal uitgeslapen, lekker ontbeten? Dan kan je weer op pad.

De wandeling door het **Lintbos** is zeker de moeite. Misschien spot je er wel een ree! Wat je zéker zal zien, zijn de bijzondere ronde **vliegtuigloodsen** (p. 30) op het aangrenzend recreatief vliegveld. En ook de **kalibreeschijf** voor vliegtuigen (p. 31).



Zoek 's middags opnieuw een fijn adres om een hapje te eten, maar spaar je dorst een beetje. Dan kan je in de namiddag een rondleiding met degustatie volgen in de **Abdijbrouwerij** (p. 38). Zelfs als je geen bier drinkt, is de interactieve rondleiding een aanrader. Nog even nakaarten in de gezellige horecazaak, en je kan met een koffer vol herinneringen naar huis.



Eén dag bij ons?

Maak je keuze uit onze hoogtepunten of neem contact op met ons toeristisch infopunt voor tips op maat. Contactgegevens vind je op de achterzijde van deze brochure.

Tips voor groepen, kinderen en regendagen



Met een gids op stap

Breng je een groepsbezoek aan Grimbergen?
Ons gidsenteam staat voor je klaar, voor algemene
rondleidingen of een programma op maat.

Ter inspiratie:

top 5 van groepsbezoeken met gids.

- 1 Abdijbrouwerij en het belevingscentrum
- 2 Basiliek en historische dorpskern
- 3 MOT en de tentoonstelling Steigers en Steen
- 4 Maalbeekvallei met haar watermolens
- 5 Vliegtuighangars en kalibreeschijf





Toppers voor ravotters

Met kinderen op stap? Kleine wetenschappers of grote energiebommetjes? Dan zijn dit dikke aanraders!

- Skatepark Strombeek, p. 63
- Speelpleintjes, p. 63
- Trampolinepark Arenal, p. 41
- LAGO zwembad en speeltuin, p. 40
- MOT, p. 37
- Volkssterrenwacht MIRA, p. 36



© Thermae



© Senne Das

Regen-houdt-ons-niet-tegen


Regen? Laat dat de pret niet drukken. Trek waterdichte stappers aan en doe bijvoorbeeld de Parelpad-wandeling [p. 53], die loopt over verharde wegen. Of hou het droog en bezoek deze toppers.

- Het MOT, p. 37
- Volkssterrenwacht MIRA, p. 36
- De Abdijbrouwerij, p. 38
- De basiliek, p. 26
- Filmpje, tentoonstelling of theatervoorstelling in Cc Strombeek, p. 39
- Arenal, p. 41
- Thermae, p. 40
- LAGO, p. 40
- De bibliotheek, p. 39



Verborgen parels van Kraaischutters*

* Kraaischutters is de bijnaam voor de Grimbergenars, omdat er vroeger enorm veel kraaien in en rond de kerktoren huisden.



"De Lourdesgrot in Humbeek vind ik een heel bijzondere plek. Loop er eens langs als je in het 's Gravenbos gaat wandelen. Zo rustig dat dat daar is, midden in de natuur. Echt wel een verborgen parel."

André

"Ik hou van het Lintbos. Dat is nog een vrij jong bos, en dat merk je wel vind ik. Vroeger was het een deel van het vliegveld, maar sinds 2000 zijn er 150.000 inheemse bomen en struiken aangeplant, goed voor 55 hectare bos. Vanop de open plekken heb je een machtig zicht op de basiliek en op het kerkje van Beigem."

Tim



"Ik vind de Beverboswandeling een verborgen parel. Ze loopt door een drassig natuurgebied met bijzondere fauna en flora. Aronskelken, dotterbloemen, gele lis... Het is wel een modderige bedoening als het geregend heeft. Je bent gewaarschuwd. (lacht)"

Christel



"Iets uniek in Grimbergen, vind ik de oude tram die tentoongesteld staat op de stelplaats van De Lijn. Het is een prachtig gerestaureerde 'boerentram'. Hij pendelde tot 1978 tussen Grimbergen en Brussel. Ik heb daar goeie herinneringen aan."

Lieve



"Geef mij maar de motte van Borcht. Je kan daar maar heel zelden op, maar je ziet 'm wel vanop straat. Hier stond de wieg van Grimbergen. Er zijn al heel wat archeologische opgravingen gebeurd en dat fascineert me."

Katia



"Soms zie ik buitenlandse toeristen naar de basiliek staren als de beiaard speelt. Dan kan ik het niet laten om hen de luisterhoek te tonen. Een plek naast de basiliek waar je rustig kan zitten en optimaal van de beiaard kan genieten."

Kris

Wandelen en fietsen

Smeer je benen in! Scan de QR-code en ontdek al onze wandel- en fietsroutes op www.toerismegrimbergen.be onder 'Fietsen & wandelen'. Voor een papieren plannetje moet je in het toeristisch infopunt zijn.



Wandelen in Grimbergen





Parelpad

1,5 km, 3,5 km of 5,5 km

Vertretpunt: Charleroyhoeve (Lierbaan 16)
Rolstoelvriendelijk.

Grimbergen wordt ook wel de Parel van Brabant genoemd. Het Parelpad leidt je langs verschillende historische gebouwen en erfgoedparels in de kerngemeente. Je wandelt een stuk langs de Maalbeek en krijgt een glimp van de omringende natuur te zien. Wedden dat je zin krijgt in meer?

De route van 3,5 km leidt je langs alle hoogtepunten.



WANDELTIP

Wijk in het centrum even van het parcours af, dan zie je ook de Sint-Servaasbasiliek, de abdij van Grimbergen, de Abdijbrouwerij en de Volkssterrenwacht.

Zag je **bronzen schelpen** in het voetpad? Ze wijzen de weg naar Santiago de Compostela. Grimbergen ligt op de Via Brabantica (p. 63), een traject dat deel uitmaakt van de pelgrimsroute. In de middeleeuwen passeerden hier tienduizenden pelgrims. Wie nood had aan een maaltijd of een slaappleats, kreeg die in de abdij. Ook vandaag passeren er nog regelmatig pelgrims. Hun credencial (pelgrimspaspoort) laten ze afstempelen in de abdij.





Grimbergse kapellenwandeling

10,8 km

Vertretpunt: Toeristisch infopunt
(Pastoor Woutersstraat 1)

Bewegwijzerd. Volg de zeshoekige bordjes:



Deze wandeling neemt je mee terug in de tijd, over veldwegen en langs de mooiste kapelletjes van de gemeente. Bewonder de Sint-Servaaskapel in art-decostijl, de sobere neoklassieke Veldkantkapel, de oudste Wezenhaagkapel en vele andere stille getuigen van volksdevotie.



WANDELTIP

Download de Erfgoed-app en kom meer te weten over de kapelletjes die je tegenkomt.



Van Basiliek tot Basiliek

9 km

Vertretpunt: Sint-Servaasbasiliek

Bewegwijzerd. Volg de bordjes 'Basiliekroute'.

Wandel van de basiliek in Grimbergen naar de basiliek van Troost in Vilvoorde langs een snoer van parken en bossen. In Vilvoorde aangekomen, neem je de bus terug naar Grimbergen. Of leg dezelfde route te voet terug af. In tegengestelde richting ziet de weg er altijd anders uit.

Dit is een verrassend groene wandeling. In natte periodes mag je je aan wat modder verwachten. Doe dan zeker aangepast schoeisel aan.

Ook beschikbaar als fietslus van 22 km. [p. 59]



WANDELTIP

Deze wandeling gaat onder andere door het Tangebeekbos, op de grens van Vilvoorde en Grimbergen. Er lopen verschillende wandellussen door het bos – vlakbij de Brusselse Ring, maar toch rustig. Als je dus een paar kilometer aan je wandeling wil breien, dan kan dat hier.



's Gravenboswandeling

6,1 km

Vertrekpunt: Lourdesgrot in Humbeek
[Westvaardijk 16-68]

Niet-bewegwijzerd.

Volg de knooppunten:



Deze natuurwandeling leidt je onder andere langs het imposante 's Gravenkasteel in Humbeek, omringd door een slotgracht en een 80 hectare groot domein. Het 's Gravenbos rondom het kasteel is een beschermd natuurgebied. Met wat geluk spot je er kamsalamanders.



Potaardewandeling

7,4 km

Vertrekpunt: Kruispunt Potaarde /
Oude Mechelsestraat in Strombeek-Bever

Niet-bewegwijzerd.

Volg de knooppunten:



Wandel in Strombeek-Bever op de grens met het Brussels gewest rond Potaarde, een steile heuvel met een gemiddeld hellingspercentage van 14%. Onderweg passeer je historische gebouwen zoals de 13de-eeuwse 's Gravenmolen en de 17de-eeuwse hoefes Hof ter Weerde en het Spiegelhof.

WANDELTIP

Download de Wandelknooppunten-app.
Die houdt je op het rechte pad.



Hoge Horikwandeling

8,5 km

Vertretpunt: Sint-Rumolduskerk (Dorpsstraat 16, Humbeek)

Niet-bewegwijzerd. Volg de knooppunten:



Deze wandeling verbindt de Grimbergse dorpen Humbeek en Beigem. Je komt langs het Lintkasteel, een overblijfsel van een waterburcht die de familie van Lint in de 13de eeuw in leen had van de Heren van Grimbergen. En je passeert ook langs het jonge Lintbos – waar je een extra lus door kan wandelen als je enkele extra kilometers aankan. Via de westelijke dijk van het Zeekanaal Brussel-Schelde kom je weer aan de Sint-Rumolduskerk van Humbeek, je vertretpunt.



Beverboswandeling

5,6 km

Vertretpunt: Villa Beverbos (Haagdoornlaan 15, Wemmel)

Bewegwijzerd. Volg de rood-witte bordjes:



Een wandeling voor natuurliefhebbers. Ze leidt je door open veld en door het bos rond het kasteel van Bever. Dat is een natuurgebied dat zich uitstrekt langs de Maalbeek tussen Strombeek-Bever en Wemmel. De bronnetjes met helder, kalkrijk water houden de leemgrond drassig.



WANDELTIIP

Bij drassig weer laat je jouw witte sportschoenen best thuis, want dan is dit een modderwandeling in het kwadraat.



Glooiend Grimbergen

4,9 km

Vertretpunt: 's Gravenmolen
['s Gravenmolenstraat 70]

Niet-bewegwijzerd. Volg de knooppunten:

69 67 66 63 64 65 69

Vertrek aan de 's Gravenmolen, een watermolen op de Maalbeek. Dit is de oudste molen van Grimbergen. Wandel langs het Spiegelhof en het Potaardehof, twee hoeves in de Maalbeekvallei. Onderweg kom je voorbij de parktuin met bloemenweide van Psychiatrisch Ziekenhuis Sint-Alexius.

Grimbergse Beekvalleien

Verschillende routes,
van 3,63 km tot 6,85 km

Vertretpunt: Charleroyhoeve [Lierbaan 16]

Niet-bewegwijzerd. Volg het plan van Natuurpunt dat zich aan de start bevindt.

De Grimbergse beekvalleien vormen een belangrijke schakel in een netwerk van natuurgebieden. Het natuurgebied achter de Charleroyhoeve wordt beheerd door Natuurpunt [p. 63]. Je kan er vijf wandelroutes volgen langs hoogstamboomgaarden, vijvers en hooilanden. De routes staan aangegeven op het plan op het erf van de Charleroyhoeve.



Wist je dat ...


... de Maalbeekvallei méér is dan een natuurgebied? Het is de slagader van Grimbergen. De oudste woonkernen ontwikkelden zich immers langs de valleirand. De abdij van Grimbergen en het dorp liggen op de hoogste plek, terwijl het laagste punt in de buurt van de Tommenmolen ligt. Omdat dit gebied heel wat erfgoedkwaliteiten bevat, is het grotendeels beschermd als dorpsgezicht.

WANDELTIP

Voor een langere wandeling kan je verder wandelen naar het aangrenzende Lintbos of het Prinsenbos.



Fietsen door Grimbergen





Vierdorpenroute

38,6 km of 25 km

Vertretpunt: Prinsenstraat in Grimbergen-centrum

Bewegwijzerd. Een brochure is verkrijgbaar in het toeristisch infopunt.

Spring op je fiets in Grimbergen-centrum en maak van daaruit een lus door Beigem, Humbeek en Strombeek-Bever. Je fietst ook door de gehuchten Verbrande Brug en Borcht. Onderweg passeer je heel wat bezienswaardigheden en word je ondergedompeld in het landelijk en historisch karakter van onze gemeente.

FIETSTIP

Download de Fietsknooppunten-app. Die toont je de weg.



Van Basiliek tot Basiliek

22 km

Vertretpunt: Sint-Servaasbasiliek

Bewegwijzerd. Een brochure is verkrijgbaar in het toeristisch infopunt.

Volg de knooppunten:



Deze fietslus leidt je van de basiliek van Grimbergen naar de basiliek van Troost in Vilvoorde, en terug. Je rijdt door stille natuurgebieden, parken en bossen. Onderweg snuif je een flinke portie cultuur en geschiedenis op. Verwacht je bij regenweer aan wat modder.

Ook beschikbaar als wandelroute van 9 km in één richting (p. 54)



Trésignies fietsroute

42 km of 13 km

Vertrekpunt: kerk Verbrande Brug
(Verbrande Brugsesteenweg)

Bewegwijzerd. Een brochure is verkrijgbaar
in het toeristisch infopunt.

Deze fietsroute loopt door Zemst en Grimbergen. Ze leidt langs monumenten die verbonden zijn met de oorlogsverhalen van de streek. Die verhalen komen tot leven op infoborden langs de weg. Je passeert onder meer langs de militaire begraafplaats van Epegem, en langs het monument en het graf van Léon Trésignies. Die oorlogsheld zwom op de ochtend van 26 augustus 1914 in Verbrande Brug het kanaal over om de brug neer te laten zodat zijn peloton kon oversteken. De Duitsers merkten hem op terwijl hij aan het rad draaide. Hij werd koelbloedig neergeschoten.

FIETSTIP

De fietsroute is in totaal 42 km.
Je kan ook een verkorte lus van
13 km rijden, enkel door Grimbergen.




Kanaalroute

48,2 km

Vertrekpunt: Domein Drie Fonteinen
(Beneluxlaan 32, Vilvoorde)

Suggestieroute op het fietsnetwerk.

Volg de knooppunten:



Deze vlakke, verrassend groene fietstocht start bij onze burens in Vilvoorde. Ze heeft het Zeekanaal Brussel-Schelde als leidraad. Op je route passeer je langs imposante bruggen en sluizen, statige kasteeldomeinen en ook de abdij van Grimbergen.



Parken- en tuinenroute

44,6 km

Vertrekpunt: Parking Plantentuin Meise
[Nieuwelaan 38, Meise]

Suggestieroute op het fietsnetwerk. Volg de knooppunten:



Start aan de Plantentuin Meise en fiets door het Beverbos naar het park en kasteel van Wemmel. Geniet van het uitzicht op Brussel en het Atomium vanop de Heirbaan in Oppem. Rust even uit in het park Drie Fonteinen in Vilvoorde of bezoek onderweg het MOT in het Prinsenbos.

FIETSTIP

Je kan de fietstocht ook starten in Grimbergen. Kies dan als startpunt één van volgende fietsknooppunten: 43, 38 of 39.



Mountainbikeroutes

16,75 km of 16,02 km of gecombineerd
Bewegwijzerd.

Hou je van mountainbiken? Dan vind je in Grimbergen twee sportief uitdagende lussen. Ze passeren allebei in Diegemput. Heb je goeie benen, dan kan je ze daar combineren.

- **Rode lus, 16,02 km**
Bewegwijzerde route.
107 m hoogtemeters.
45,01% onverharde wegen.
Vertrekpunt: Parking Albert-I-laan,
kruising Albert-I-laan met Lusterstraat, Vilvoorde
- **Groene lus, 16,75 km**
Bewegwijzerde route.
51 m hoogtemeters.
51,46% onverharde wegen.
Vertrekpunt: Nachtegaallaan 5, Grimbergen.



FIETSTIP

Ook combinaties met routes richting Zemst en Meise zijn mogelijk vanuit Grimbergen. Neem een kijkje op de website van Sport Vlaanderen om een route naar je hart uit te stippelen: www.sport.vlaanderen/ik-wil-mountainbiken



Praktische info

Overnachten

Kom je op meerdaags bezoek? Dan biedt Grimbergen enkele gastvrije overnachtingsmogelijkheden. Van gezellige hotels, vakantiehuizen en B&B's tot zelfs een camping in het groen.



Scan de QR-code en ontdek alle overnachtingsmogelijkheden op www.toerismegrimbergen.be onder 'Overnachten'.



Eten en drinken



Genieten van ons abdijbier en andere lekkernijen kan in onze vele cafeetjes en restaurants. Scan de QR-code en bezoek 'Eten & drinken' op www.toerismegrimbergen.be.

Evenementen



Kijk zeker ook op www.grimbergen.be en www.toerismegrimbergen.be. Daar vind je nieuws over speciale evenementen. Zo zijn er in de lente en de zomer verschillende **kermissen**, vanaf Pasen

kan je **beiaardconcerten** bijwonen, en in juli en september zijn er onder andere de traditionele **jaarmarkten** en de **Open Monumentendag**. Midden augustus kan je samen met tientallen Grimbergenaaars **De Lus** fietsen. En in de winter is er de hartverwarmende **kerstmarkt**.



Bereikbaarheid

Openbaar vervoer

Vanuit station Brussel-Noord, buslijnen R30 en R31.
Vanuit station Vilvoorde, buslijn 821.

Parkings

Hier vind je ruime parkings:

- Pastoor Woutersstraat (Grimbergen)
- Charleroyhoeve (Grimbergen)
- Ter Wilgen (Brusselsesteenweg Grimbergen)
- Parochiezaal Zevensterre (Beigem)
- Gemeenteplein Strombeek-Bever
- Sporthal Humbeek
- Sporthal Verbrande Brug

Laadpunten

Voor een overzicht van alle laadpunten: scan de QR-code en kijk op mow.vlaanderen.be/laadpalen.





Hondenlosloopweide

Wandelen doe je uiteraard met je honden aan de leiband, maar laat je viervoeter gerust uit z'n bol gaan op een van onze hondenlosloopweides.



Scan de QR-code en vind de locaties op www.grimbergen.be/hondenlosloopzones

Skatepark



Skateboarden, inline skaten, steppen en BMX'en zonder pegs kan in het skatepark achter het Pierebad, Ringlaan 25, 1853 Grimbergen (Strombeek-Bever).

Speeltuinen



Scan de QR-code voor een overzicht van de speeltuintjes op www.grimbergen.be/speelpleintjes.



Kanaaltochten



Zin in een boottocht op het kanaal? Scan de QR-code en bezoek www.kanaaltochtenbrabant.be

Openbare toiletten

zijn te vinden aan de kerk van Grimbergen en de kerk van Humbeek. Ook aan de sporthal Prinsenbos (Grimbergen) kan je gebruik maken van de toiletten.

Stratenplan Grimbergen



Scan de QR-code voor een handig stratenplan of bezoek www.toerismegrimbergen.be of stratenplan.grimbergen.be



Via Brabantica



Scan de QR-code en bezoek www.compostelagenootschap.be voor meer info over de Via Brabantica en andere routes naar Santiago de Compostela.

Beiaardconcerten



Scan de QR-code voor het programma van de beiaardconcerten.

Natuurpunt Grimbergen

Wil je graag de natuurgebieden van Grimbergen met gids ontdekken? Of wil je graag weten welke dieren en planten je hier vindt?



Scan de QR-code, ga naar www.natuurpunt.be en zoek 'Afdeling Grimbergen'.





Toeristisch infopunt

Pastoor Woutersstraat 1
1850 Grimbergen
+32 2 260 12 35
toerisme@grimbergen.be
www.toerismegrimbergen.be



Openingsuren

Maandag en vrijdag: 9-12 uur
Dinsdag, woensdag, donderdag:
9-12 uur en 13.30-16 uur